# FRANCJA W ZARYSIE

# Francja południowa

ROYAUME-UNI
BELGIQUE
LUXEMBOURG
ALLEMAGNE
SUISSE
ITALIE
ESPAGNE
ANDORRE
Manche
Golfe de Gascogne
Mer Méditerranée
Nord-Pas-de-Calais
Pas-de-Calais
Nord
Picardie
Somme
Aisne
Oise
Haute-Normandie
Seine-Maritime
Eure
Basse-Normandie
Manche
Calvados
Orne
Bretagne
Finistère
Côtes-d'Armor
Morbihan
Ille-et-Vilaine
Pays-de-la-Loire
Mayenne
Sarthe
Maine-et-Loire
Loire-Atlantique
Vendée
Île-de-France
Val-d'Oise
Yvelines
Essonne
Seine-et-Marne
Paris
Seine-Saint-Denis
Hauts-de-Seine
Val-de-Marne
Centre
Eure-et-Loir
Loir-et-Cher
Loiret
Indre-et-Loire
Indre
Cher
Champagne-Ardenne
Ardennes
Marne
Aube
Lorraine
Meuse
Moselle
Meurthe-et-Moselle
Vosges
Alsace
Bas-Rhin
Haut-Rhin
Territoire de Belfort
Bourgogne
Yonne
Nièvre
Côte-d'Or
Saône-et-Loire
Haute-Marne
Haute-Saône
Franche-Comté
Doubs
Jura
Poitou-Charentes
Deux-Sèvres
Vienne
Charente-Maritime
Charente
Limousin
Creuse
Haute-Vienne
Corrèze
Auvergne
Allier
Puy-de-Dôme
Cantal
Haute-Loire
Rhône-Alpes
Ain
Haute-Savoie
Rhône
Savoie
Loire
Isère
Drôme
Ardèche
Aquitaine
Gironde
Dordogne
Lot-et-Garonne
Landes
Pyrénées-Atlantiques
Midi-Pyrénées
Lot
Aveyron
Tarn-et-Garonne
Gers
Haute-Garonne
Tarn
Hautes-Pyrénées
Ariège
Languedoc-Roussillon
Lozère
Gard
Hérault
Aude
P.O
PACA
Vaucluse
Bouches-du-Rhône
Hautes-Alpes
Alpes-de-Haute-Provence
Alpes-Maritimes
Var
Corse
Haute-Corse
Corse-du-Sud
0 100 200 km
0 100 200 mi

# Zatoka Biskajska

**Zatoka Biskajska** fr. *Golfe de Gascogne*, oksytański *Golf de Gasconha*) – zatoka Oceanu Atlantyckiego, położona pomiędzy północnym wybrzeżem Półwyspu Iberyjskiego a południowo-zachodnim wybrzeżem Francji. Jej powierzchnia wynosi blisko 200 tys. km², maksymalna głębokość – 5120 m, przy średniej – 1715 m. Średnia temperatura wód powierzchniowych nie przekracza 16 °C.

Akwen Zatoki Biskajskiej jest obszarem rozwiniętego rybołówstwa. Poławia się tam sardynki, tuńczyki, homary, krewetki oraz ostrygi. Najważniejszymi portami są Nantes, Bordeaux i w Hiszpanii San Sebastián, Bilbao, Santander i Gijón.

Ta część wybrzeża jest tłumnie odwiedzana zarówno przez plażowiczów wylegujących się na Le Grand Plage, jak i surferów korzystających z silnych wiatrów i wysokich fal.

Na wybrzeżu francuskim położone są sławne kurorty: Biarritz i pobliskie Bayonne, wczasowiska z najwyższej półki. Wypoczywają tu elity finansowe całej Europy.

**Biarritz,** stylowy kurort na południowo-zachodnim wybrzeżu Francji, był niegdyś ulubionym miejscem wypoczynku arystokracji. Obecnie to jedno z najdroższych nadmorskich kąpielisk we Francji. Pełne przepychu wille i wielkie hotele stoją wzdłuż plaż i na malowniczych skałach. Wody zatoki słyną z wysokich fal, dzięki czemu Biarritz uchodzi za europejską stolicę surfingu.

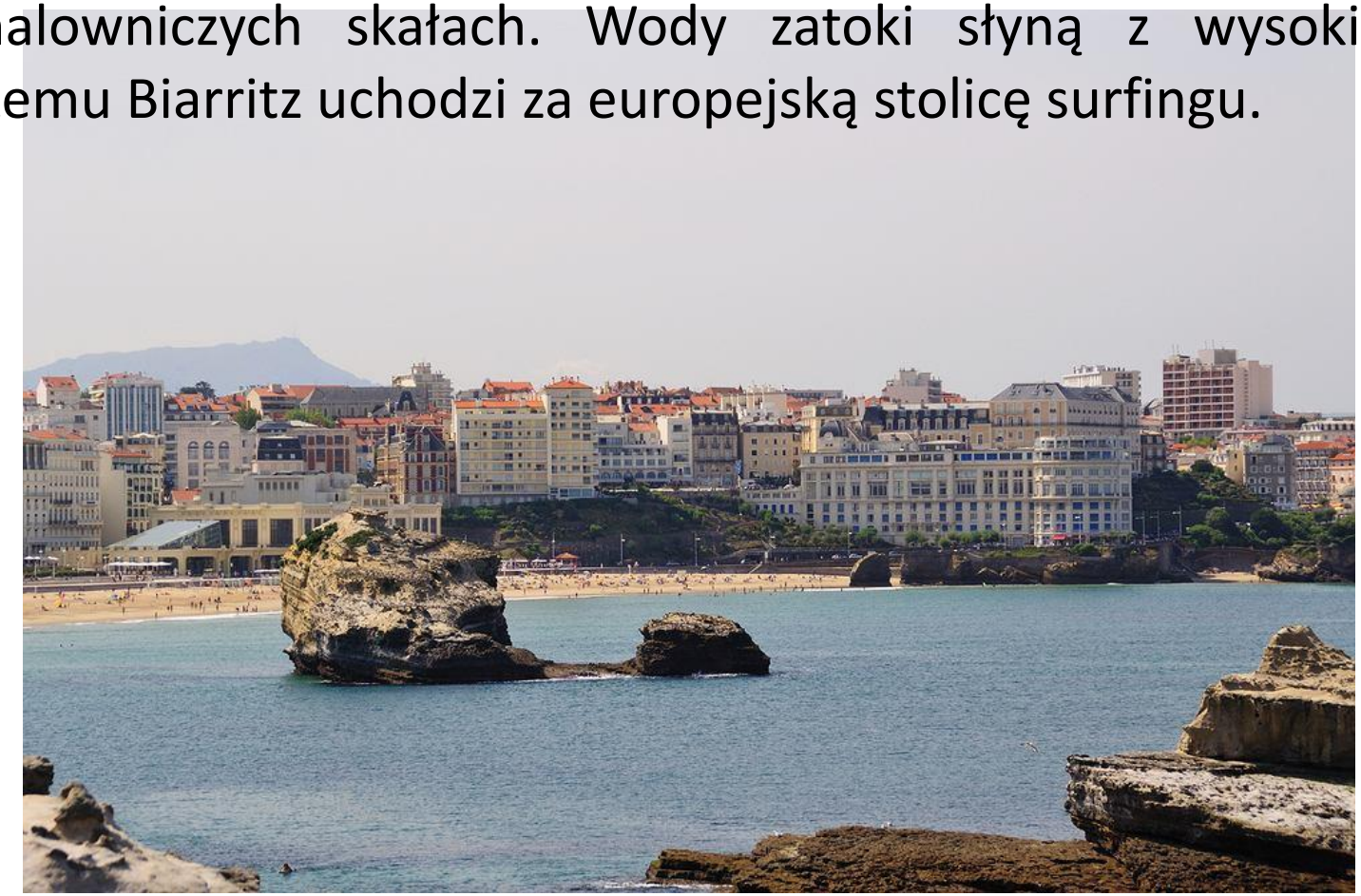

# Bayonne

Centrum Bayonne, na tle innych francuskich miast wyróżnia się **typowo baskijską architekturą**. W budynki wplecione są drewniane elementy, oraz charakterystyczne ciemno zielone oraz bordowe okiennice. Ogromnego uroku dodają także rozwieszone, wysoko pastelowe, bardzo współczesne proporczyki. Przechodzenie się tymi wąskimi uliczkami z mnóstwem małych, uroczych sklepików zdecydowanie wprowadzi nas w iście baskijski klimat.

Warto zwrócić uwagę na dwa kościoły: Katedrę Sainte-Marie de Bayonne oraz Notre-Dame de l'Assomption. Niestety, jak to we Francji bardzo często bywa **kościoły te poza wyznaczonymi godzinami nabożeństw są zamknięte.**

SPORTS

HOTEL
des
ARCEAUX
Réception
au 1er étage
Chaussures
Enfants &
Adolescents
Les Loupiots
20

**Katedra**
**Sainte Maria**





# Krużganki katedry

# Nawa główna katedry

# Lourdes

**Sanktuarium Matki Bożej w Lourdes** – ośrodek pielgrzymkowy poświęcony Matce Bożej z Lourdes, znajdujący się w mieście Lourdes w południowo-zachodniej Francji u podnóża Pirenejów. Teren ośrodka, zwany potocznie Domeną, należy do Kościoła katolickiego, liczy 51 ha i obejmuje 22 obiekty kultu.

Począwszy od 11 lutego do 16 lipca 1858, 14-letnia wiejska dziewczyna Bernadette Soubirous doświadczyła osiemnastu objawień Pięknej Pani. Jej postać ubrana była w białą suknię i biały płaszcz okrywający głowę, przepasana w pasie niebieską szarfą, na stopach znajdowały się żółte róże i w tym samym co róże kolorze był jej różaniec zawieszony na ręce, a składający się z sześciu dziesiątek. Wydarzenia te miały miejsce w grocie, niedaleko Lourdes.

Dnia 25 marca 1858 roku, podczas 16 objawienia, w Święto Zwiastowania, 'postać' powiedziała: *Ja jestem Niepokalane Poczęcie.*

# Chorzy czekający na nabożeństwo przed bazyliką

Sanktuarium
Matki Bożej
w Lourdes

# Sanktuarium widziane z lotu ptaka

# Bazylika Niepokalanego Poczęcia Najświętszej Marii Panny



# Bazylika Różańcowa (niska budowla na pierwszym planie; powyżej – Bazylika Niepokalanego Poczęcia NMP)

# Plac Różańcowy widziany z góry

# Grota Massabielle





# Wnętrze bazyliki Św. Piusa X

Bazylika Św. Piusa X, zwana też bazyliką podziemną, jest największym z kościołów na terenie sanktuarium: ma 12,000 m $^2$ powierzchni, 191 m długości i 61 m szerokości i może pomieścić 25000 wiernych.

# Pielgrzymi napełniający pojemniki wodą z Lourdes

# IV stacja Drogi Krzyżowej

# Prowansja

ma klimat typowy
dla krajów śródziemnomorskich,
gdzie lata są upalne,
a zimy łagodne i ciepłe.
Tu prosto z gór
schodzi się do morza.
Po zachwycająco pięknym
wybrzeżu rozsiane są
wsie i miasteczka,
a w wielu miejscach
utworzone zostały rezerwaty
i parki przyrodnicze
od Morza Śródziemnego
po Alpy Nadmorskie.

Na miłośników przyrody czekają w Prowansji takie cuda natury jak  kanion Grand Canyon du Verdon czy położone w delcie rzeki Rodan rozlewiska i bagna na terenach Regionalnego Parku Narodowego Camargue (największe w Europie).

Prowansję warto odwiedzić wiosną, kiedy rozkwitają kwiaty lub latem, gdy w lipcu i sierpniu w wielu miastach odbywają się festiwale, a na równinie Valensole zakwita tak charakterystyczna dla tego regionu lawenda.

AUVERGNE
St.-Egrève
Grenoble
Parc National de la Vannoise
Romans-s.-Isère
Dauphiné
Torino
Cevennes
Valence
Barre des Écrins
La Mure
Privas
Rhone
RHÔNE-ALPES
Mt. Pelvoux
Briançon
Parc National des Ecrins
ITALIE/ ITALY
Aubenas
Montélimar
Alpes du Dauphine
Gap
Pierrelatte
Valréas
Pont-Saint-Esprit
Bollène
Bagnols-sur-Cèze
Orange
Parc National du Mercantour
LANGUEDOC-ROUSSILLON
Carpentras
Digne-les-Bains
Alpes Maritime
Nîmes
Avignon
Durance
Provence
Apt
Manosque
Lunel
Cavaillon
Sainte-Croix
Sanremo
Saint-Gilles
Arles
Pertuis
Vence
MONACO
Alpes Côte d'Azur
Aix-en-Provence
Grasse
Nice
Étang de Vaccarès
Miramas
St-Maximin-la-Ste-Baume
Draguignan
Cannes
Parc Nat. Reg. de Camargue
Fos-sur-Mer
Gardanne
Côte d'Azur
Brignoles
Marseille
Aubagne
Golfe du Lion
Golfe de StTropez
St-Tropez
Parc National des Calanques
Toulon
Hyères
Cap Sicié
Îles d'Hyères
Parc National de Port-Cros
Mer Mediterráneo / Mediterranean Sea
Provence-Alpes-Côte-d'Azur/ France

Prowansja znana jest jako kraina artystów i filmowców.
To kraina kwitnącej lawendy i zachwycającej przyrody.



# Grand Canion du Verden

Kanion Verdon został wyżłobiony w wapiennych skałach przez niewielką rzekę Verdon spływającą z Alp.

Kanion Verdon ma 25 km dł. i do 700 metrów głębokości.
Z Nicei 2 godz. samochodem.  Jest drugim najgłębszym przełomem rzeki na Starym Kontynencie (po kanionie rzeki Tary w Czarnogórze).

# **Kanał Południowy** (*Canal du Midi*)
## kanał o długości 240 km. Ma 64 śluzy.

Kanał został oficjalnie otwarty 24 maja 1681 r. jako Canal Royal de Languedoc (Królewski Kanał Langwedocji).
Koło Nissan-lez-Enserune kanał przechodzi pod wzgórzem w tunelu o długości 173 m, co jest pierwszym tego typu rozwiązaniem na świecie.

Kanał Południowy wraz z kanałem Garonny (fr. Canal Latéral à la Garonne) stanowi część drogi wodnej między Atlantykiem a Morzem Śródziemnym.

Canal du Midi
Canal de Garonne
Bordeaux
FRANKRIKE
Toulouse
Béziers
Carcassonne
Sète
SPANIA

# Awinion



nazywane jest francuskim ogrodem. To kwintesencja Prowansji. Miasto Awinion (Avignon) zostało założone w 48 roku p.n.e., i naprawdę czuć tu oddech przeszłości. Warto odwiedzić XIV-wieczny Pałac Papieski w stylu gotyckim - dawną siedzibę papieży. Do absolutnych must see Awinionu należą także XIII-wieczna katedra romańska z freskami autorstwa Simone Martiniego oraz oczywiście słynny "most w Awinion" z wiersza K.K. Baczyńskiego, czyli most Pont Saint Benezet (most św. Benezeta) datowany na XII wiek.

Chociaż Awinion najczęściej kojarzone jest ze słynnym mostem, największą atrakcją miasta jest bez wątpienia pałac papieski w Awinionie. Awinion było siedzibą papieży w latach 1309 – 1377, a na okres ten mówimy - **niewola awiniońska papieży**.

Z Rzymu na Prowansję przeniósł się Klemens V, a łącznie urzędowało tu 7 papieży i 2 antypapieży. Co ciekawe, dopiero po powrocie do Rzymu siedzibą papieża stał się Watykan. Przed okresem awiniońskim papieże urzędowali na Lateranie.

# Pałac papieski w Awinion

**Uważany za jeden z najcenniejszych zabytków gotyckiej architektury pałacowej na świecie, wpisany na Listę UNESCO Pałac Papieski** (Palais des Papes) jest zarazem wyjątkowym przykładem budowli militarnej. Z zewnątrz jawi się jako forteca, o czym świadczą wysokie mury, masywne ściany i wąskie okna.

Pałac miał własną mennicę, odbywały się w nim uroczyste ceremonie religijne i festyny, spełniał także funkcję sądu. W czasie rewolucji francuskiej wnętrza zostały splądrowane i zniszczone, a w 1810 r. budowlę przekształcono w koszary, zabierając cenne wyposażenie. W 1969 r. pałac został częściowo odrestaurowany.

Można obejrzeć podwórzec, klasztor, apartamenty papieskie, kaplice, wystawne komnaty, w których odbywały się ceremonie, ogrody i tarasy. **Jedno z najważniejszych pomieszczeń to Sala Konsystorzowa** (Consistoire) z galerią portretów papieży, czyli **miejsce zebrań najwyższej rady Kościoła**. Tu debatowali kardynałowie, tu byli przyjmowani monarchowie i ambasadorowie, również posłowie z Polski - **w tej sali wydano zgodę na koronację Władysława Łokietka.**

# Portal Wielkiej Kaplicy



Wnętrze
Wielkiej Kaplicy



# Wnętrze sali audiencyjnej

HOSTIVM
TERROR

# Malowidła w kaplicy Św. Jana

# Malowidła ścienne w kaplicy Św. Marcelisa

Sala
Konsystarzowa

Paul Signac, *Pałac papieski w Avignonie*

# **Pont Saint-Bénézet** (most Awinioński)

**Pont Saint-Bénézet** pol. Most Świętego Benedykta (Bénézet), znany także jako **Pont d'Avignon** (IPA) – średniowieczny, zachowany częściowo, most nad rzeką Rodan w Awinionie. Wraz z pobliskim pałacem papieskim stanowi kompleks wpisany na Listę Światowego Dziedzictwa UNESCO.



Most został wzniesiony z kamienia w stylu romanizmu prowansalskiego w latach 1171-1185. Pierwotnie liczył 22 przęsła i około 900 metrów długości. Należał do największych tego typu budowli średniowiecznych. W czasie ekspansji Katarów na terenie Prowansji most został zniszczony przez wojska Ludwika VIII, a następnie wielokrotnie niszczyły go powodzie. Do zniszczenia mostu szczególnie przyczyniła się powódź z 1668 roku, jedna z największych – po niej nie podjęto już odbudowy mostu i ulegał dalszym zniszczeniom.

# Kaplica Św. Mikołaja na moście

**Camargue** to miejsce niespotykanej przyrody. Umiejscowiony w delcie Rodanu wielki rezerwat o powierzchni 85 tys. hektarów rozciąga się w okolicach jeziora Vaccares (Étang de Vaccares), czyli największej laguny tej delty.

Jest to najbardziej niezwykłe miejsce we Francji: zielone pola ryżowe, pokryta bujną roślinnością równina, pełna lagun i piaszczystych łach, gdzie spotkać można około 400 gatunków rzadkich ptaków, stada dzikich koni.

Także czarne byki, które są wykorzystywane podczas corridy we Francji i Hiszpanii.

# Camargue

Stada koni Camargue, których stada nazywa się "manades" pozostały nietknięte wpływami zewnętrznymi.

Żyjąc w geograficznej izolacji, zachowały niezmienione cechy od ponad tysiąca lat – jako jedna z nielicznych europejskich ras.

W rodzinnym regionie Camargue wciąż żyje kilka półdzikich stad "siwych koni morskich".

# Carcassonne



**Carcassonne** położone jest w Langwedocji, przy drodze łączącej Pireneje z Masywem Centralnym. Jest oddalone o 90 km na południowy wschód od Tuluzy.

Pierwsze ślady osadnictwa w rejonie Carcassonne są datowane na 3500 lat p.n.e. Około 800 p.n.e. wzgórze *Carsac* było już ważnym ośrodkiem handlu. Rzymianie ufortyfikowali wierzchołek wzgórza około 100 p.n.e., a później obrali je za stolicę kolonii *Julia Carsaco.*

W VI wieku Carcassonne zostało przejęte przez Wizygotów, którzy następnie rozbudowali fortyfikacje (stojące tu po dzisiejsze czasy). Wizygotom udało się w 589 odeprzeć ataki Franków, jednak w 724 Carcassonne uległo Saracenom. W 759, na rzecz Franków, odbił je Pepin Krótki.

Carcassonne stało się słynne dzięki roli jaką odegrało w trakcie krucjaty przeciw albigensom, gdy miasto stało się ich warownią i wielokrotnie było niszczone.

W 1849 roku prace rekonstrukcyjne zlecono architektowi Eugène Viollet-le-Duc. Dzisiejszy wygląd twierdzy jest głównie efektem tej dziewiętnastowiecznej rekonstrukcji.

# CARCASSONNE

# Carcassonne składa się z dwóch urbanistycznych kompleksów, tj:

**-** Warownego górnego miasta – Cite. Ogromna forteca umieszczona w 1997 r. na liście światowego dziedzictwa UNESCO otoczona jest 2 milowym dwupasmowym pierścieniem murów obronnych z bramami i barbakanami oraz potężnymi 53 wieżami. Dookoła fortecy rozciągały się głębokie fosy.
Twierdza ukazująca się turystom stojącym u jej podnóża wywiera na nich ogromne wrażenie, mimo że nie należy ona do największych na świecie.

- Miasto dolne (La Villa Basse) znacznie młodsze od twierdzy położone jest po drugiej stronie rzeki Aude, która przepływa przez Carcassonne.

Bazylika Saint-Nazaire





**Oksytania** (dawniej *Langwedocja*-Rousillon) to kraina historycznych zamków i twierdz katarskich  a dziś terenów wypoczynkowych.

# Resztki twierdz katarskich

**Château de Montségur**, usytuowana na wzgórzu twierdza. Mimo, iż nie zostało z niej wiele jest jedną z najważniejszych i najbardziej znanych Twierdz Katarskich. Legendy o tym, że mógł być tam przechowywany Święty Graal były na tyle wiarygodne, że poszukiwał go tam Himmler - prawa ręka Hitlera.

**Katarzy** (**katarowie**) – przedstawiciele dualistycznego ruchu religijnego działającego w XI-XIII wieku w południowej Francji i północnych Włoszech, skierowanego przeciw ustrojowi feudalnemu i hierarchii kościelnej, głoszący zasadę dobrowolnego ubóstwa, nieuznający składania przysiąg, służby w wojsku, oddawania czci krzyżowi i idei czyśćca. Zwalczani przez papiestwo (m.in. krucjaty), które doprowadziły do ich zniszczenia. Uznawani przez Kościół katolicki za heretyków.

Według katarów szatan (lub zły bóg) stworzył ciała ludzkie. Obiegowa opinia mówi, że stworzył on również seksualność, co doprowadziło do niechęci katarów wobec instytucji małżeństwa. W rzeczywistości katarzy sprzeciwiali się małżeństwu, gdyż przyczyniało się ono do narodzin dziecka, które jako fragment świata materialnego było złe. Wśród wyznawców kataryzmu występował nakaz całkowitej wstrzemięźliwości seksualnej, obowiązywał jednak tylko „doskonałych”.

Katarzy wydaleni
z Carcassonne
w 1209



# Pont du Gard

Zachowany do dnia dzisiejszego rzymski most Pont du Gard ma 48 m wysokości, 360 m długości, trzy poziomy arkad i jest to najwyższy most - akwedukt w Europie.

**Pont du Gard** – zachowany w dolinie rzeki Gard odcinek zbudowanego przez Rzymian akweduktu prowadzącego wodę ze źródeł w Uzès do Nîmes.

**La Grande-Motte** – miejscowość wypoczynkowa, w regionie Oksytania.

**Grand Motte** to zrealizowanie marzenia architekta o stworzeniu własnego utopijnego miasta. Francuski architekt Jean Balladur zainspirował się zaginionymi cywilizacjami z przeszłości. Jego projekty przypominają architekturę wielkich ruin Majów, w połączeniu z technologią z lat 60 XX w.



# Lazurowe Wybrzeże, Saint Tropez

# Saint Tropez

Tu znajduje się Zatoka Milionerów, której port wypełniony jest drogimi jachtami, tu swoje wille mają gwiazdy filmowe, od Romana Polańskiego po Brigitte Bardot.

Le Sémaphore

LE CLEMENCEAU
LE CLEMENCEAU
Wifi
Pâtes

# Żandarmi z Saint Tropez

YAMAHA
SNOOPY

Annecy to nastrojowe miasto leżące w południowo-wschodniej Francji

**Eze,** wisząca na nadbrzeżnej skale średniowieczna warowna wioska, nazywana "orlim gniazdem", jest jednym z najpiękniejszych miejsc na Lazurowym Wybrzeżu.



# Nicea

Nicea leży na Lazurowym Wybrzeżu. Pod powierzchnią miasta, wzdłuż Promenady Paillon, przepływa rzeka Paillon. Wzdłuż wybrzeża ciągnie się Promenada Anglików o długości 7 km. W mieście funkcjonują porty morskie: handlowy, pasażerski i rybacki oraz międzynarodowy port lotniczy Nicea-Lazurowe Wybrzeże.

Starówka w Nicei przypomina klimatem włoskie miasteczka, pełna jest krętych uliczek, kawiarenek i restauracji. Do obowiązkowego programu zwiedzania należy wzgórze zamkowe La Colline du Chateau, skąd mamy niepowtarzalny widok na miasto, a teren wzgórza, przekształcony w park kwiatowy, kryje w sobie wodospad. Niedaleko centrum znajduje się Rosyjski Sobór Prawosławny imienia św. Mikołaja, wzorowany na moskiewskiej cerkwi Wasyla Błogosławionego, gdzie znajdziemy wiele cennych ikon.

Nicea leży w klimacie ze średnią roczną temperaturą 20 C w dzień i 12 °C w nocy. Sezon letni trwa tu przez 6 miesięcy, od maja do października, w kwietniu i listopadzie także od czasu do czasu występują temperatury powyżej 20 °C w dzień. Zimy są chłodne i łagodne, ze średnią temperaturą 13 do 14 °C .

# Promenada Anglików

# Promenada Anglików część zadaszona

# Lazurowe Wybrzeże – Nicea
# (Plac Massena)

# Fontanna dla dzieci w Nicei przy Placu Massena

# Bazylika Notre-Dame w Nicei

# Cerkiew św. Mikołaja w Nicei

# Nicea
# Stare miasto

# Bulwar Lecha Wałęsy w Nicei

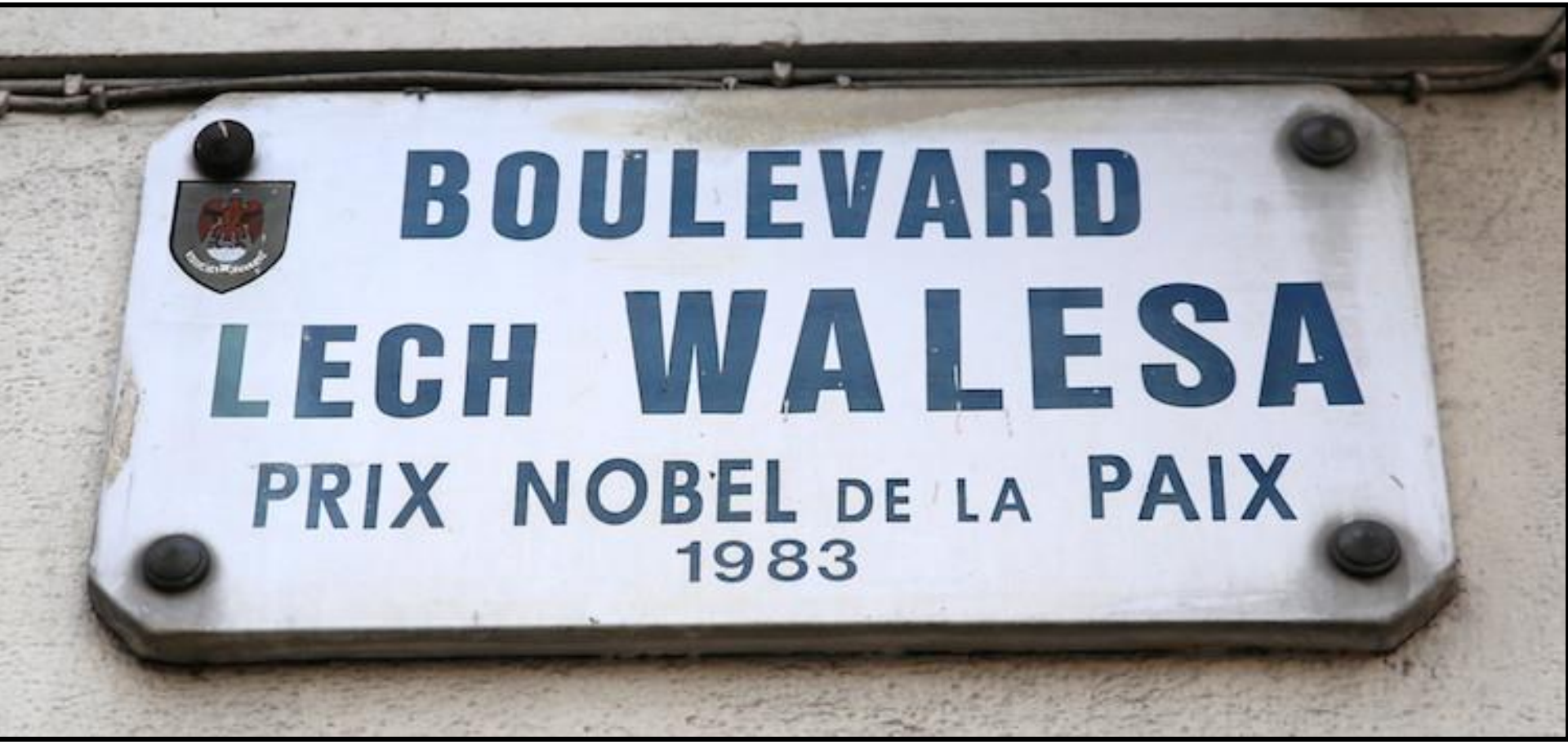

# Fort Mont-Alban na wzgórzu Mont Boron w Nicei

# Sztuczny wodospad - wzgórze zamkowe w Nicei

# Nicea plaża

CASTEL

# Cannes

**Cannes** (prowansalski *Canas*) – miejscowość w regionie Prowansja-Alpy-Lazurowe Wybrzeże. Obecnie miasto znane jest na całym świecie dzięki międzynarodowemu festiwalowi filmowemu i turystyce.

Główną promenadę miasta wyznacza bulwar La Croisette, wzdłuż którego ciągnie się aleja z najdroższymi hotelami w mieście. Najchętniej odwiedzany przez gwiazdy filmowe jest słynny hotel Carlton – InterContinental.

Przy bulwarze znajdują się słynne, piaszczyste plaże - zarówno hotelowe, jak i bezpłatne plaże miejskie

Lazurowe Wybrzeże to bardzo filmowa część Francji
znajdująca się w regionie Prowansja-Alpy
i rozciąga się od miejscowości Cassis aż do granicy z Włochami.

Tu piękno natury miesza się z oszałamiająco drogimi, ekskluzywnymi butikami, a międzynarodowy klimat z luksusowym blichtrem.

Poza tym Cannes to także wspaniałe piaszczyste plaże
oraz charakterystyczny, główny  port jachtowy Francji,
wzdłuż którego rozmieszczono domy z kolorowym fasadami.

**Festiwal Filmowy w Cannes** – prestiżowy międzynarodowy festiwal filmowy który odbywa się od 1946 w mieście Cannes. Festiwal odbywa się co roku (z pewnymi wyjątkami) i gromadzi wiele znanych osób związanych z przemysłem filmowym.

Najważniejszą nagrodą przyznawaną podczas canneńskiego festiwalu jest **Złota Palma** (*Palme d'Or*) dla najlepszego filmu. Najczęściej nagrodę tę zdobywali twórcy amerykańscy, włoscy, francuscy oraz brytyjscy. Jedynymi polskimi filmami, które otrzymały Złotą Palmę, są *Człowiek z żelaza* Andrzeja Wajdy oraz *Pianista* Romana Polańskiego (film polsko-francuski).

FESTIVAL DE CANNES

# Cannes - Carlton hotel

# Gwiazdy na *otwarciu* Festiwalu Filmowego w Cannes 2019

Romee Strijd w sukni Etro

Izabel Goulart w sukni Etro

MARTINEZ

# Cannes. Port jachtowy

# Cerkiew Św. Michała Archanioła w Cannes.

# Marsylia

Historia Marsylii sięga czasów antycznej Grecji, została założona ok 600 r p.n.e., a w czasie panowania Karola Wielkiego stała się ogromnym portem handlowym, usytuowanym na ważnym szlaku. Dzięki temu Marsylia może się poszczycić bogatą historią i wieloma zabytkami. Marsylia przez lata była wolnym i niezależnym miastem, dopiero w XV w. została podbita przez Francuzów.

Przez setki lat uciekali do Marsylii wszyscy, których gdziekolwiek ścigało prawo. Do dziś trudno tu znaleźć czystej krwi Francuza. Najlepiej widać to na licznych marsylskich targach, gdzie handluje się rybami i owocami morza, kwiatami i wszystkim, co można sprzedać. Na morzu, gdzie dawniej cumowały statki handlowe, kołysze się las luksusowych jachtów Wzdłuż wybrzeża ulokowane są największe atrakcje - oryginalne, wybudowane w XIII wieku przez krzyżowców forty św. Mikołaja i św. Jana. Warto też odwiedzić zamek If, w którym znajdowało się więzienie hrabiego Monte Christo i karę odbywali szczególnie niewygodni więźniowie Francji.

Obecnie islam jest dominującym wyznaniem Marsylii, a turyści powinni mieć tego świadomość, poruszając się po mieście samodzielnie. Najlepiej nie zbaczać zbytnio z popularnych dla turystów szlaków, aby zwiedzać Marsylię bezpiecznie.

# Stary Port w Marsylii, widok z fortu Św. Jana

Bazylika **Notre Dame de la Garde.**
XIX-wieczna świątynia, zbudowana na wzgórzu (162 m) przez Henriego Esperandieu, w popularnym wówczas stylu neobizantyjskim.

# Katedra Sainte-Marie-Majeure

Kolejna świątynia w stylu romańsko-bizantyjskim wybudowana w II połowie XIX wieku

# Musée des Beaux-Arts de Marseille

Znajdziemy tu wybitne dzieło architekta Le Corbusiere: imponujący blok mieszkalny Cité Radieuse, czyli Miasto Promieniste.

Położony w Marsylii obiekt imponuje wielkością i rozmachem – wykonany głównie ze stali i betonu projekt zakładał 337 funkcjonalnych i nowoczesnych mieszkań.

Budynek ten dał początek  mieszkalnej architekturze XX w.

CARAMES

# Wyspa i zamek IF

**If** to trzecia pod względem wielkości wyspa **archipelagu Frioul**. Samo słowo if oznacza po francusku drzewo **cis**. Wyspa szerzej znana jest od początku **XVI wieku** kiedy to król Francji **Francis I** zdecydował się zbudować na niej fort mający bronić dostępu do Marsylii.

# Monako

**Księstwo Monako** – niewielkie miasto-państwo położone nad Morzem Śródziemnym. w obrębie Riwiery Francuskiej.

**Grimaldi** – ród książęcy panujący w Księstwie Monako, którego protoplastą był Grimaldo Canella, pochodzący z Genui.

W 1395 roku udało się rodzinie Grimaldich wypracować dostateczną przewagę do tego, by władać Monako jako swoimi kondominium. Były to początki dzisiejszego księstwa.

Rodzina książęca Monako to rodzina władcy Monako, którym od 2005 roku jest książę Albert II z dynastii Grimaldich. Członkowie rodziny książęcej biorą udział w oficjalnych uroczystościach i zagranicznych wizytach, ponadto zajmują kolejne miejsca w linii sukcesji tronu Monako. Obecnie w skład rodziny książęcej wchodzą potomkowie Rainiera III, księcia Monako i Grace, księżnej Monako. Siedzibą rodziny jest Pałac Książęcy w Monaco-Ville.

Książę Albert II obecnie panujący, z żoną Charlene Wittstock.
Książę Rainier z żoną Grace Kelly.





# Pałac księcia Monako

**Grand Prix Monako** – wyścig zaliczany do mistrzostw świata Formuły 1, jedna z najstarszych i najbardziej prestiżowa impreza tego typu.

Tor tworzą ulice na co dzień wykorzystywane przez normalne pojazdy.

Pierwszą edycję wyścigów zorganizowano w 1929 roku. Tor uliczny obecnie ma  długośc 3337m.

TICKETS2GP
FORMULA 1 & MOTOGP

# Port w Monako

„Żółta łódź podwodna” inspiracja zespołu Beatles – batyskaf przed muzeum oceanograficznym w Monako.

# Monte Carlo

**Monte Carlo** to dzielnica księstwa Monako, najmniejszego niezależnego państwa świata, znana z powodu chętnie bywających tam celebrytów i miłośników hazardu. Położone na stoku górskim nad Morzem Liguryjskim **Monte Carlo** słynie z pięknych plaż i kasyn, ale jest tu także kąpielisko morskie, ogród botaniczny i uzdrowisko, a dla miłośników sztuki - Muzeum Narodowe Sztuk Pięknych.

Inicjatorem budowy kasyna w Monte Carlo był **Karol III Grimaldi**, ówczesny książę Monako, ale wszystko zadziało się za sprawą jego matki, Marii Karoliny. To ona zasięgnęła rady u Francoisa Blanca, który prowadził najsłynniejsze wtedy europejskie kasyno w Bad Homburg. Pierwsze, niewielkie kasyno w Monako powstało w 1857 r.

Codziennie w godz. 9 – 12 w obiekcie odbywają się prace porządkowe. Wtedy też można kasyno zwiedzać.

Na zwiedzających czekają bogato zdobione sale, m.in. Sala Renesansowa, Sala Europejska, Sala Różowa, Sala Biała i Sala Amerykanów. Każda ma inną historię powstania i różnych autorów zdobiących jej ściany i strop. Wszystkie jednakowo zachwycają przepychem dekoracji.

# Zabudowa Monte Carlo

# Kasyno w Monte Carlo



PLAYBOY
TRIPLE TRIPLE

# Opéra de Monte-Carlo

# Alpy francuskie

# Digne les Bains

# Digne-les-Bains

miejscowość w regionie Prowansja-Alpy-Lazurowe Wybrzeże w departamencie Alpy Górnej Prowansji.




Do Digne-les-Bains trzeba przyjechać na imprezę, z której słynie Prowansja. Na początku sierpnia, przez cztery dni, świętuje się tu koniec zbiorów lawendy, a stoiska przy głównej ulicy miasteczka uginają się od słoików miodu lawendowego oraz innych lawendowych produktów. Ostatniego dnia festiwalu na ulicach odbywa się kolorowa parada z tańcami i muzyką, a na początku korowodu idzie polewaczka, spryskując ulice wodą lawendową. Samo Digne-les-Bains jest uzdrowiskiem mogącym pochwalić się posiadaniem aż siedmiu gorących źródeł - odwiedzanych przez kuracjuszy.

**Chamonix**

Alpy Francuskie cieszą się popularnością od 200 lat. Położone w jednej z najpiękniejszych europejskich dolin, w cieniu Mont Blanc, najwyższej góry Europy, miasteczko Chamonix było letnim kurortem już w XVII wieku.

W Chamonix zorganizowano pierwsze Zimowe Igrzyska Olimpijskie (1924 r). Pionowa ściana Mont Blanc, alpejska roślinność, a przy tym soczyste łąki - wszystko to tworzy idealny górski krajobraz.

Chamonix to najstarszy ośrodek narciarski we Francji, określany jest jako raj dla zaawansowanych narciarzy i snowboardzistów.

Chamonix słynie ze spektakularnej kolejki linowej na szczyt Aiguille du Midi (3842 m). Wybudowana w 1955 roku.

chamonix
mont blanc



# Dziękuję